

Alcácer do Sal (Santa Maria do Castelo e Santiago) e Santa Susana



 [Portugal](#)

Alcácer do Sal (Santa Maria do Castelo e Santiago) e Santa Susana

—Freguesia—



País	 Portugal
<u>Concelho</u>	 Alcácer do Sal
Fundação	2013
- Tipo	Junta de freguesia
	<u>Área</u>
- Total	888,35 km ²
	População (2011)
- Total	9 033
• <u>Densidade</u>	10,2/km ²






Alcácer do Sal (Santa Maria do Castelo e Santiago) e Santa Susana (oficialmente, **União das Freguesias de Alcácer do Sal (Santa Maria do Castelo e Santiago) e Santa Susana**^[1]) é uma [freguesia portuguesa](#) do [concelho](#) de [Alcácer do Sal](#), com 888,35 km² de área^[2] e 9 033 habitantes (2011).^[3] Densidade: 10,2 hab/km².

É de longe a freguesia portuguesa de maior extensão territorial. De facto, dos 308 *municípios* portugueses, só 13 são mais extensos do que esta freguesia; são eles (por ordem decrescente de extensão): [Odemira](#), [Alcácer do Sal](#), [Castelo Branco](#), [Idanha-a-Nova](#), [Évora](#), [Mértola](#), [Montemor-o-Novo](#), [Bragança](#), [Beja](#), [Coruche](#), [Serpa](#), [Santiago do Cacém](#) e [Moura](#).

Foi constituída em 2013, no âmbito de uma reforma administrativa nacional, pela agregação das antigas freguesias de [Santa Maria do Castelo](#), [Santiago](#) e [Santa Susana](#) com sede em Santiago.^[1]

Demografia

Freguesia atual				Freguesias antigas			
Brasão	Freguesia	População ^[3]	Área (km²) ^[2]	Brasão	Freguesia	População ^[4] (2011)	Área (km²) ^[5]
	Alcácer do Sal (Santa Maria do Castelo e Santiago) e Santa Susana	9 033	888,35 km²		Santa Maria do Castelo	4 048	435,31
					Santiago	4 632	286,82
					Santa Susana	353	166,22

Referências

- ↑ *Ir para: a b* [Lei n.º 11-A/2013, de 28 de janeiro: Reorganização administrativa do território das freguesias](#). Anexo I. *Diário da República*, 1.ª Série, n.º 19, Suplemento, de 28/01/2013.
- ↑ *Ir para: a b* Instituto Geográfico Português (2013). [Áreas das freguesias, municípios e distritos/ilhas da CAOP 2013](#) (XLS-ZIP) *Carta Administrativa Oficial de Portugal (CAOP), versão 2013* Direção-Geral do Território. Visitado em 28/11/2013.
- ↑ *Ir para: a b* INE (2013). [Censos 2011 - População residente por freguesia, CAOP 2013](#) (CSV) Instituto Nacional de Estatística. Visitado em 14/05/2014. "*Dados populacionais de 2011, recalculados para os limites administrativos da Carta Administrativa Oficial de Portugal (CAOP), versão 2013.*"
- ↑ *Ir para cima* INE (2012). [Quadros de apuramento por freguesia](#) (XLS-ZIP) *Censos 2011 (resultados definitivos)* Instituto Nacional de Estatística. Visitado em 27/07/2013. "*Tabelas anexas à publicação oficial; informação no separador "Q101_ALENTEJO"*"
- ↑ *Ir para cima* IGP (2012). [Áreas das freguesias, municípios e distritos/ilhas da CAOP 2012.1](#) (XLS-ZIP) *Carta Administrativa Oficial de Portugal (CAOP), versão 2012.1* Instituto Geográfico Português. Visitado em 30/07/2013.